

GAUME
FRANKRIJK -
BELGIE



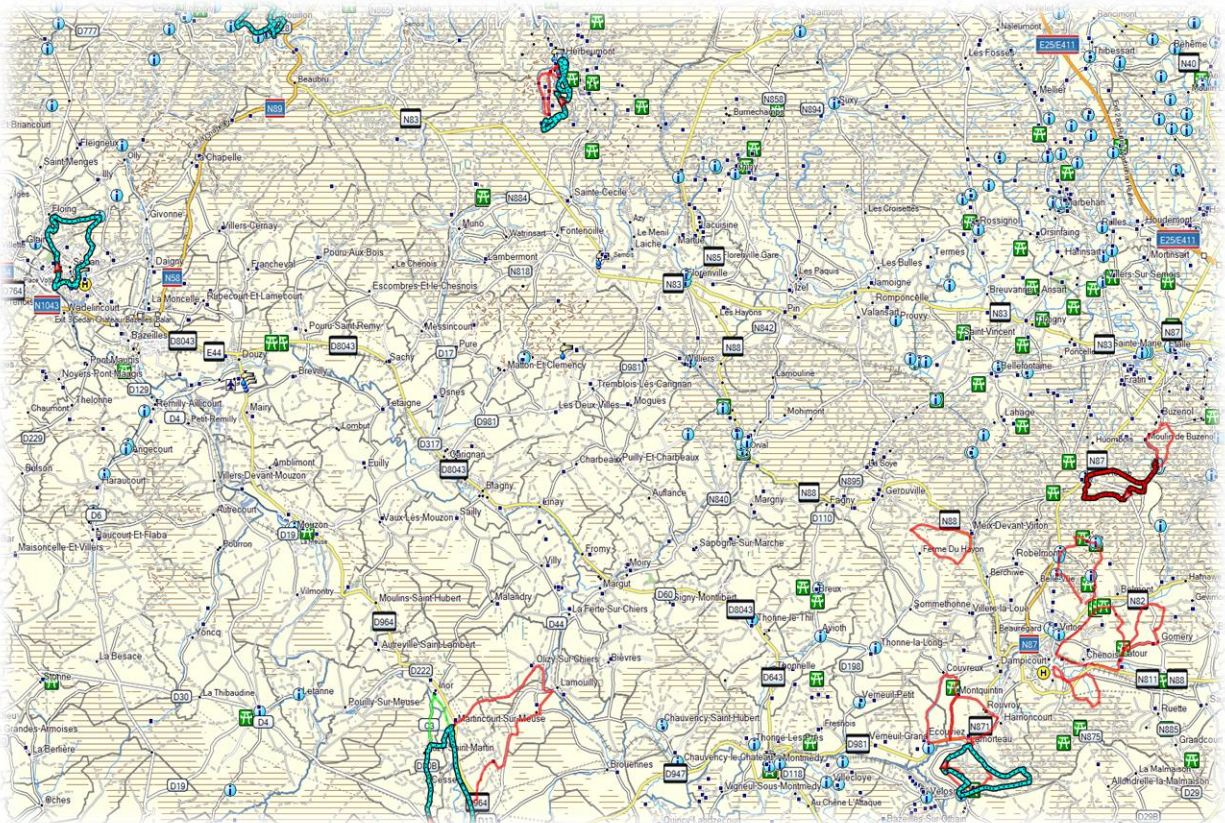
WANDELVAKANTIE
ZOMER 2022

DEELNEMERS



Elena uit Edegem en Ludwig D'Haese uit Merchtem.

Hieronder een kaartje met de wandelingen die we gedaan hebben.



Donderdag 28 juli 2022


- Soort : luswandeling Buzenol
- Plaats :
- Afstand : 13 km
- Stijgen : 200 m
- Dalen : 200 m
- Duur : 4 uur






In Montauban draaiden de ijzersmelterijen gedurende 4 eeuwen op volle toeren. Momenteel staan er nog enkel de ruïnes van de voormalige hallen voor houtskool





De bever, die hier vroeger in groten getale aanwezig was, is weer terug op zijn oude grondgebied en herkoloniseert de waterstromen.






In Buzenol komen we langs de Trou des Fées die de oorsprong is van vele Gaume-legendes. Het is een rotsachtige heuvel bestaande uit kiezelhoudende zandsteen, gevuld met kleine

grotten. Deze grotten zouden ontstaan zijn door natuurlijke erosie al denken sommigen dat de grotten door de mens zijn gegraven. Feit is wel dat de grotten ooit werden gebruikt door mensen in de prehistorie. Men heeft er immers vuurstenen werktuigen gevonden. De grootste galerij heeft een lengte van 15 meter.







Het voormalige station van Buzenol lag aan de oude spoorlijn 155 die Marbehan via Virton met Ecouvies (F) verbond. Het werd in 1938 buiten dienst gesteld. De verwijdering van de

lijn volgde ruim tien jaar later, in 1951. In de jaren 60 groeide het uit tot Centre de Buzenol, een educatieve dienst van het Koninklijk Instituut voor Natuurwetenschappen van België.



Vrijdag 29 juli 2022

- Soort : luswandeling Stenay (Frankrijk)
- Plaats : Stenay
- Afstand : 14 km
- Stijgen : 100 m
- Dalen : 100 m
- Duur : 5 uur





De watermolen van Stenay is nog steeds een imposant bouwwerk, stevig en alleenstaand, waarvan de activiteit werd gekenmerkt door de geluiden van de waterval en het mechaniek. De fundamente zijn goed verankerd in het water aan de westzijde en men ziet altijd een gedeelte voor bewoning voor de molenaar en zijn helpers aan de oostzijde. Noodzakelijk omdat de werkzaamheden van de molen dag en nacht en het gehele jaar doorgingen. Voor de stad Stenay is de watermolen een belangrijk symbool met een lange geschiedenis. Het exacte

jaartal van de bouw van het huidige complex is niet bekend. In de archieven is er voor het eerst sprake van een houten molen in 1239. Op dezelfde plaats werd aan het einde van de 18e eeuw het huidige gebouw neergezet. De huidige molen heeft tot aan de eerste wereldoorlog 1914 gefunctioneerd als molen voor graan, olie en hout.





Hier zijn duidelijk bevers aan het werk geweest. Bevers leggen soms dammen en kanaaltjes tot zo'n 150 meter lang aan. Daarmee kan de waterhoogte in de omgeving van de burcht

worden gereguleerd, zodat deze constant op dezelfde hoogte blijft en de burcht niet onder water loopt. Als bouw materiaal gebruiken ze stammen, takken, modder en stenen. Hiervoor kunnen 100 cm dikke bomen worden geveld. Een bever kan een 25 centimeter dikke boom omknagen in minder dan vier uur.







Vandaag doen we een wandeling in het drop waar we verblijven. We hebben dus geen verplaatsing met de wagen.



Zaterdag 30 juli 2022

- Soort : Rondom Herbeumont
- Plaats : Herbeumont
- Afstand : 12 km
- Stijgen : 300 m
- Dalen : 300 m
- Duur : 4 uur






Het oude spoorwegviaduct van Herbeumont werd gebouwd in het begin van de 20^{ste} eeuw, voor de spoorlijn Bertrix-Herbeumont. Het viaduct bestaat uit meer dan 9 miljoen stenen,

heeft 7 boven en is 38 m hoog. Tijdens de Eerste Wereldoorlog gebruikten de Duitsers deze lijn om hun troepen te bevoorraden, met name in Verdu.





De middeleeuwse ruïnes van het kasteel van Herbeumont zijn gelegen op een rotskam, die het dorp en de meanders van de Semois overheerst. Het kasteel werd in 1268 opgericht door

Jehan de Rochefort, zoon van het huis van Walcourt. Het kasteel werd door brand vernield door de Franse troepen van Maarschalk de la Ferté op bevel van Lodewijk XIV op 21 augustus 1657.





Deze wandeling gaat vooral langs de Semois. De Semois is een rechterzijrivier van de Maas. De rivier ontspringt in Belgisch-Lotharingen en mondt uit op Frans grondgebied in de Maas.

De rivier is 190 km lang, waarvan 20 kilometer op Frans grondgebied, waar de naam van de rivier als Semoy wordt gespeld.







In de nabijheid van ons vakantiehuis spotten we een bever in een van de zijkanalen van de Maas.

Zondag 31 juli 2022

- Soort : Rondon Torgny
- Plaats : Torgny
- Afstand : 12 km
- Stijgen : 300 m
- Dalen : 300 m
- Duur : 4 uur





Torgny is het meest zuidelijke dorp van België en werd in 1996 erkend als een van de mooiste dorpen van Wallonië.



Op een gezellig dorpspleintje staat de “Ferme rose”, een roze gekalkte boerderij. Dit gebouw trekt alle aandacht naar zich toe tussen de okergele huizen. De buitenzijde van dit gebouw is

zelfs geklasseerd erfgoed. Vroeger werd de roze kleur verkregen door het gebruik van runderbloed. Gelukkig zijn daar nu andere middelen voor.





Doordat Torgny wat beschermd ligt in het heuvelachtige landschap heerst er een zonnig microklimaat dat perfect is voor de wijnbouw. Je vindt er dan ook verschillende wijngaarden terug. Deze streek in de Gaume is uiteraard ook gekend voor zijn prachtige uitzichten.



Het Croix de la petite Fin bevindt zich boven op een heuvel van waar je een mooi zicht hebt op de vallei van de Chiers, de rivier die langs de grens van België met Frankrijk slingert. Dit

wegkruis staat er al sinds 1782 en duidt de grens aan tussen Torgny en Lamorteau, een andere deelgemeente van Rouvroy.





De Hermitage kapel werd gebouwd nadat de pestepidemie in 1636 twee derde van de inwoners van Torgny fataal werd. De kapel moest de bewoners in de toekomst beschermen



We beklimmen de uitkijktoren, die men hier de Belvédère van Bouillon noemt. Het uitzicht vanaf het bovenste platform is werkelijk magistraal! In totaal zijn er 8 verdiepingen en de

totale hoogte is ruim 31 meter! Om helemaal boven te komen, moet je maar liefst 161 treden omhoog!





De abdij van Cordemois is een abdij van cisterciënzer monialen waarvan de stichtingsacte teruggaat tot 1845 aan het hof van Cour Pétral. De religieuzen leven er sinds 1933 een

religieus leven de traditie verderzettend van de abdij van Clairfontaine, nabij Aarlen die werd vernietigd door de Franse revolutionaire troepen.





De burcht van Bouillon waakt al meer dan duizend jaar over het stadje aan de rivier de Semois in de Belgische Ardennen. De meest beroemde bewoner is Godfried van Bouillon. Hij

bewoonde in de 11e eeuw het versterkte kasteel tot hij op kruistocht vertrok. Het bouwwerk is het oudste kasteel uit de periode van het middeleeuwse leenstelsel en een van de meest karakteristieke forten van Europa.





Onze vakantiewoning beschikt over een zwembad en een jacuzzi waar we gretig gebruik van maken.

Dinsdag 2 augustus 2022

- Soort : Luswandeling in Sedan (Frankrijk)
- Plaats : Sedan
- Afstand : 12 km
- Stijgen : 300 m
- Dalen : 300 m
- Duur : 5 uur





De nationale necropolis van Floing is een militaire begraafplaats waar soldaten liggen die gesneuveld zijn tijdens de Tweede Wereldoorlog. Op dit kerkhof liggen 1.952 Franse soldaten, verdeeld over 1.950 Franse graftombes en 2 Nederlandse graven. Ze zijn bijna

allemaal gestorven tijdens de slag om Sedan in 1940. De begraafplaats beslaat een terrein van 19.112 m² en tussen 1961 en 1964 zijn hier de lichamen van andere strijders bijgeplaatst, die verdeeld lagen over andere begraafplaatsen in de Ardennen.





De Pruisische en Beierse artillerie, talrijker en effectiever, neutraliseerde snel de Franse artillerie. De cavalerie van generaal Margueritte kan alleen aanvallen voor eer in een wanhopige situatie, maar hun heroïsche aanvallen zijn de laatste en meest pathetische in de

Franse cavaleriegeschiedenis. Het Memorial en de stèles van de 12 Chasseurs d'Afrique-regimenten die zich rechts en links van het centrale monument bevinden, zijn inderdaad opgedragen aan de nagedachtenis van de Chasseurs d'Afrique. Het wordt ook "het dappere volk" genoemd om ons eraan te herinneren dat de koning van Pruisen, Willem I, die deze heldhaftigheid bewonderde, het niet kon laten om "Ah, het dappere volk" uit te roepen na de strijd van de tweelingbroer van de chemin des Romains in Frénois .



Andere reisverslagen van deze jongen kun je terugvinden op www.ludwighaese.be



Ludwig D'Haese

benaltijdweg@gmail.com

Tekst

Ludwig D'Haese

Foto's :

Ludwig D'Haese en Elena